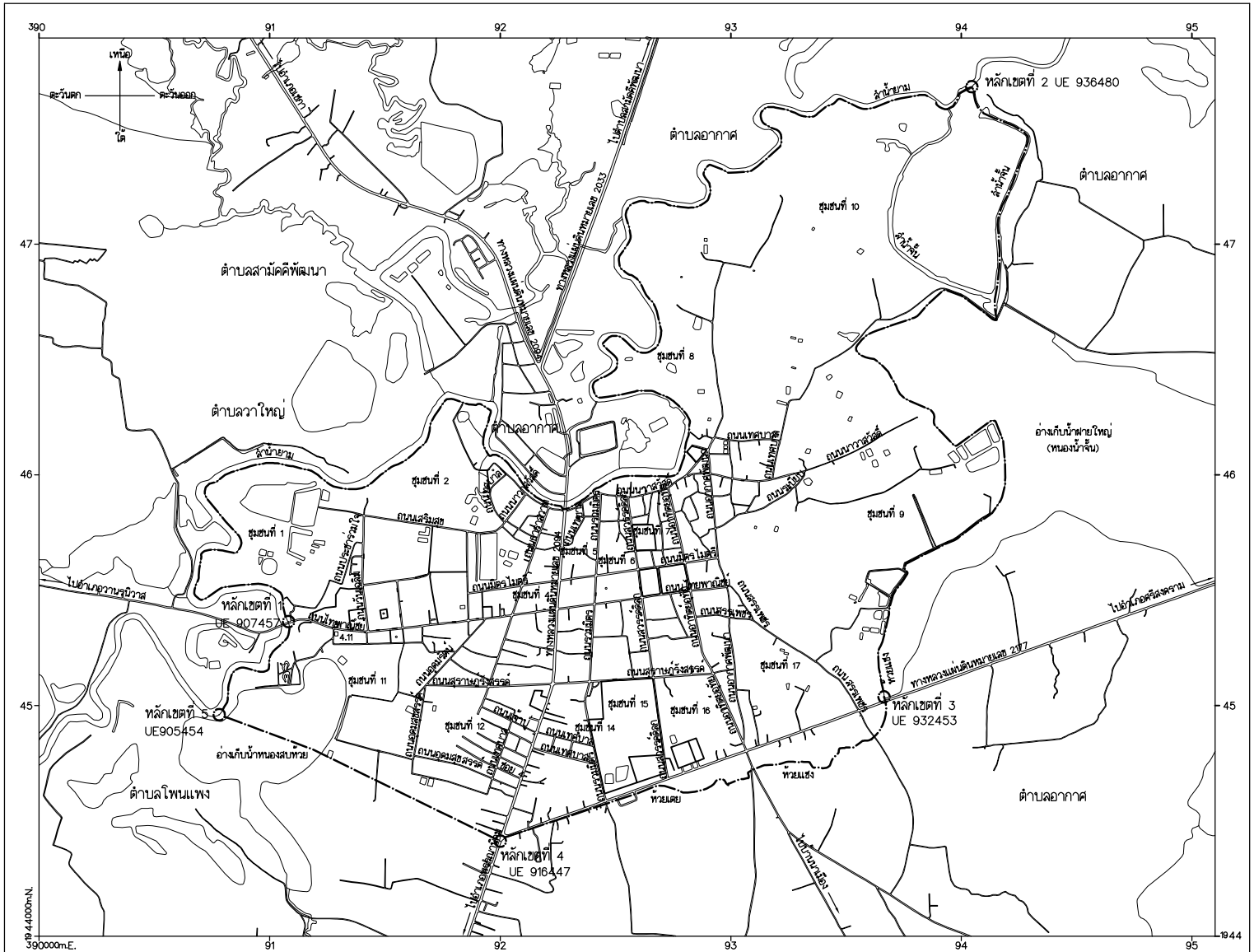


แผนที่เทศบาลตำบลลวกอากาศอำนวย อำเภออากาศอำนวย จังหวัดสกลนคร



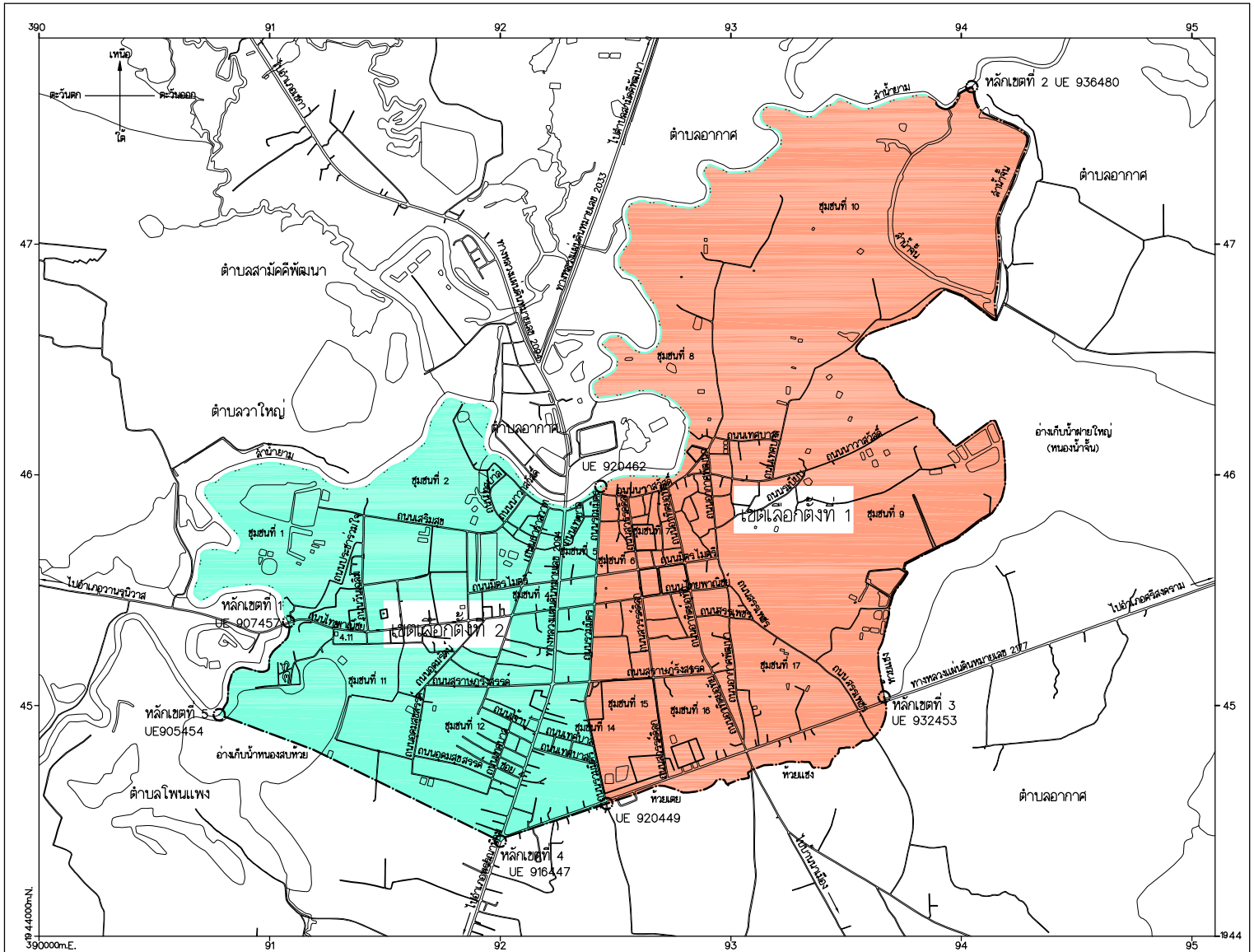
เครื่องหมาย

- เขตเทศบาล
- เขตตำบล
- ทางหลวง ถนน ซอย
- ถนนเดิมขยาย
- ถนนโครงการ
- สะพาน
- แม่น้ำ คลอง ห้วย
- อ่างเก็บน้ำ ท้อง บึง

แผนที่แบ่งเขตสมาชิกสภาเทศบาลตำบลอากาศอำนวย อำเภออากาศอำนวย จังหวัดสกลนคร

รูปแบบที่ 1

มาตราส่วน 1: 20,000



เครื่องหมาย

- เขตเทศบาล
- เขตตำบล
- ทางหลวง ถนน ซอย
- ถนนคิงขยา
- ถนนโครงการ
- สะพาน
- แม่น้ำ คลอง ห้วย
- อ่างเก็บน้ำ ทอง บึง
- เขตเลือกตั้งที่ 1
- เขตเลือกตั้งที่ 2

รูปแบบที่ 1

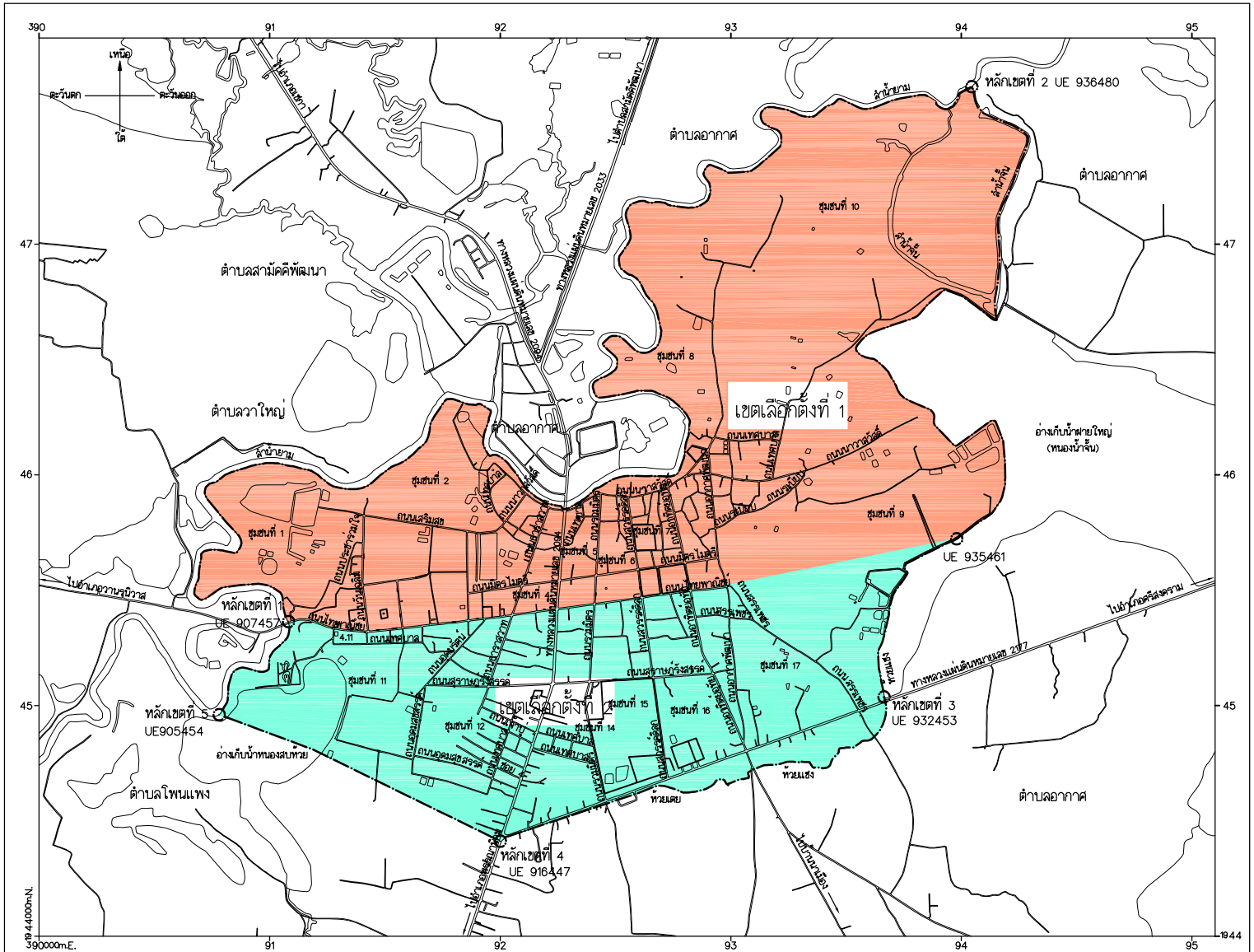
เขตเลือกตั้งที่ 1		
หมู่ที่	ชื่อชุมชน	จำนวนประชากร
9	โรงเรียนน้ำอากาศ	513
2,18	วัดทุ่ง	520
10,15	พรสวรรค์สันติสุข	869
4,10	นว(นะวะ)	652
4	ใต้ฝายน้ำจันทพัฒนา	399
17	บัวตุมบัวบาน	263
18	คอนทอกพัฒนา	661
10	อากาศพัฒนา	783
ทะเบียนบ้านกลาง(10)+ไม่กำหนดชุมชน(14)		24
รวม		4,684

เขตเลือกตั้งที่ 2		
หมู่ที่	ชื่อชุมชน	จำนวนประชากร
3	ท่าค้อพัฒนา	265
3	วัดจอมแจ้ง	540
3	อโศกพัฒนา	374
1,14	ชุมชนสาย	192
16,17	วัดกลาง	451
1,14	โนนอุดม	474
1,14	หงส์ท่าพัฒนา	719
1	เจ้าปู่	750
17	เศรษฐกิจ	564
ทะเบียนบ้านกลาง(ถ้ามี)		-
รวม		4,329

แผนที่แบ่งเขตสมาชิกสภาเทศบาลตำบลอากาศอำนวย อำเภออากาศอำนวย จังหวัดสกลนคร

รูปแบบที่ 2

มาตราส่วน 1: 20,000



รูปแบบที่ 2

- เครื่องหมาย**
- เขตเทศบาล
 - เขตตำบล
 - ทางหลวง ถนน ซอย
 - ถนนเดิมขยาย
 - ถนนโครงการ
 - สะพาน
 - แม่น้ำ คลอง ห้วย
 - อ่างเก็บน้ำ ท้อง ปัง
 - เขตเลือกตั้งที่ 1
 - เขตเลือกตั้งที่ 2

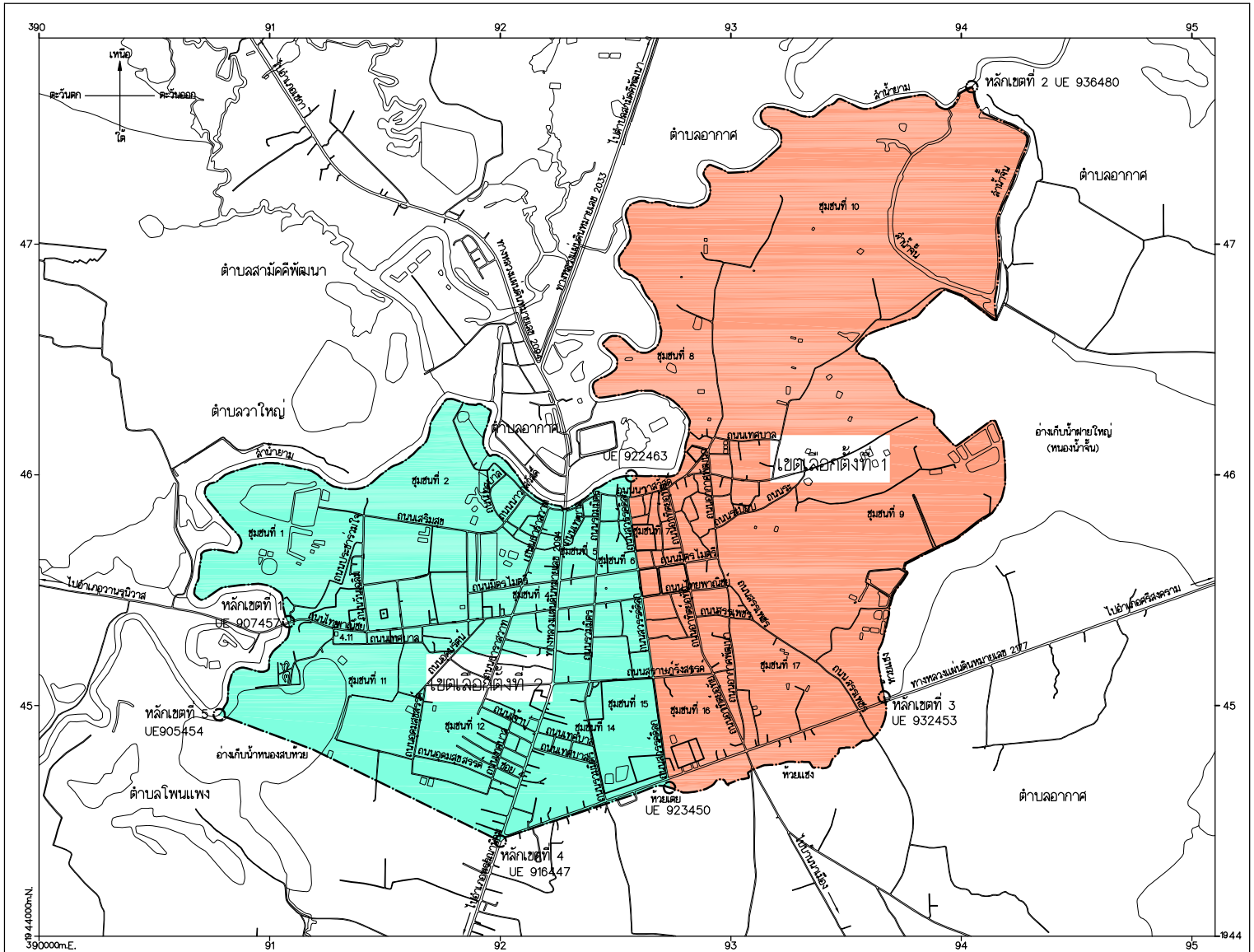
เขตเลือกตั้งที่ 1		
หมู่ที่	ชื่อชุมชน	จำนวนประชากร
3	ท่าค้อพัฒนา	265
3	วัดจอมแจ้ง	540
3	อโคกพัฒนา	374
1,14	ชุมสาย	192
16,17	วัดกลาง	451
9	โรงเรียนน้ำอากาศ	513
2,18	วัดทุ่ง	520
10,15	พรสวรรค์สันติสุข	869
4,10	นว(นะวะ)	652
4	ใต้ฝายน้ำจั้นพัฒนา	399
ทะเบียนบ้านกลาง(10)+ ไม่กำหนดชุมชน(14)		24
รวม		4,799

เขตเลือกตั้งที่ 2		
หมู่ที่	ชื่อชุมชน	จำนวนประชากร
1,14	โนนอุดม	474
1,14	หงส์ฟ้าพัฒนา	719
1	เจ้าปู่	750
17	เศรษฐกิจ	564
17	บัวชุมบัวบาน	263
18	ดอนพอกพัฒนา	661
10	อากาศพัฒนา	783
ทะเบียนบ้านกลาง(ถ้ามี)		-
รวม		4,214

แผนที่แบ่งเขตสมาชิกสภาเทศบาลตำบลอากาศอำนวย อำเภออากาศอำนวย จังหวัดสกลนคร

รูปแบบที่ 3

มาตราส่วน 1: 20,000



เครื่องหมาย

- เขตเทศบาล
- เขตตำบล
- ทางหลวง ถนน ซอย
- ถนนคิงขยา
- ถนนโครงการ
- สะพาน
- แม่น้ำ คลอง ห้วย
- อ่างเก็บน้ำ ทอง บึง
- เขตเลือกตั้งที่ 1
- เขตเลือกตั้งที่ 2

รูปแบบที่ 3

เขตเลือกตั้งที่ 1		
หมู่ที่	ชื่อชุมชน	จำนวนประชากร
3	ท่าค้อพัฒนา	265
3	วัดจอมแจ้ง	540
3	อโคกพัฒนา	374
1,14	ชุมสาย	192
16,17	วัดกลาง	451
9	โรงเรียนน้ำอากาศ	513
1,14	โนนอุดม	474
1,14	หงส์ฟ้าพัฒนา	719
1	เจ้าปู่	750
17	เศรษฐกิจ	564
17	บัวชุมบัวบาน	263
ทะเบียนบ้านกลาง(ถ้ามี)		-
รวม		5,105

เขตเลือกตั้งที่ 2		
หมู่ที่	ชื่อชุมชน	จำนวนประชากร
2,18	วัดทุ่ง	520
10,15	พรสวรรค์สันติสุข	869
4,10	นว(นะวะ)	652
4	ใต้ฝายน้ำเงินพัฒนา	399
18	ดอนพอกพัฒนา	661
10	อากาศพัฒนา	783
ทะเบียนบ้านกลาง(10)+ ไม่กำหนดชุมชน(14)		24
รวม		3,908